










- ИЗВОД -

	ПЛАНИРАНА ГРАНИЦА ГРАЂЕВИНСКОГ ПОДРУЧЈА
	ГРАЂЕВИНСКО ЗЕМЉИШТЕ ИЗВАН ГРАЂ. ПОДРУЧЈА
	ГРАНИЦА СРП "ОБЕДСКА БАРА"
	ГРАЂЕВИНСКЕ ЦЕЛИНЕ-БЛОКОВИ

ПОРОДИЧНО СТАНОВИЩЕ

- | | |
|---|-------------------------------|
|  | породично становање |
|  | централна зона |
|  | пословање са становањем |
|  | радна зона |
|  | заштитно зеленило |
|  | спортско-рекреативна зона |
|  | школски комплекс |
|  | економија |
|  | гробље |
|  | зона пречишћава |
|  | полетно-слетна стаза |
|  | депонија смећа |
|  | салаш и појединачни објекти |
|  | верски садржаји |
|  | парковске површине |
|  | рибњак |
|  | еколошки коридор канала Врање |
|  | СРП "Обедска бара" |
|  | шумско земљиште |

наручилац израде:



НОСИЛАЦ ИЗРАДЕ:



ЈАВНО УРБАНИСТИЧКО ПРЕДУЗЕЋЕ "ПЛАНИ"
ОПШТИНА РУМА И ПЕЋИНИ

Рума, Улица 27. октобар 7а, тел/факс 022/430-7
Email: juplan@nadlanu.com

Биљана Милутиновић, дипл. инж. арх

ОБРАЋИВАЧ:
Ковачевић Тања, дипл. инж. арх.

Петар Ђуричић, дипл. инж. ел.
Драган Филиповић, дипл. инж. грађ.
Драган Симић, струк. инж. геод.

**ГРАНИЦА ПЛАНИРАНОГ
ГРАЂЕВИНСКОГ ПОДРУЧЈА НАСЕЉА
СА ПЛАНИРАНОМ
НАМЕНОМ ПОВРШИНА**

РУМА 2013.

P 1:10000

